Edifici / Nº de plantes
Porxo
Edifici religiós / Nº policia
Edifici singular
Edifici en construcció
Edifici en ruïna
Hivernacle
Límit d'extracció, abocament
Zona esportiva
Recinte industrial, dotacional
Recinte cementiri
Zona no pavimentada
Zona pavimentada
Límit de municipi
Vértex geodèsic ROI

Mur, paret o tàpia
Filat, tela metàlica o barana
Marjada
Mur de contenció
Torre elèctrica
Carretera principal / secundària
Camí / Caminoi
Monument
Cova
Jaciment arqueològic
Talús i peu de talús
Corba de nivell directora
Corba de nivell normal
Cota edifici / porxo
Cota altimètrica

Torrent
Piscina, Safareig
Font
Pou
Zona arbrada
Límit parcel.la rústica
Bardissa
Arbre ornamental / productiu
Palmera
Pal / Farola
Banc

LIMITS
Límit de calificacions
Delimitació Casc Antic
Límit edificacions
Límit de municipi

Arm Ametllerar
Bm Bosc mixt
Ci Cítrics
Er Erial, improductiu
Fru Fruiters
Gr Garriga
Ho Hort
Oli Olivar
Pi Pinar
Ps Pastures
Rg Herbaci regiuiu
Se Herbaci secà
Ull Ullastrar
Vi Vinyes

Àrees de desenvolupament urbà i urbanitzable

- Límit de Sòl Urbà
- SUO Límit de Sòl Urbanitzable Ordenat
- UA Unitat d'Actuació en Sòl Urbà
- ANS Actuació No Sistemàtica
- SC-U1 Unifamiliar 1
- SC-U2 Unifamiliar 2
- SC-E-SC Equipament Sòcil cultural
- SC-E-E Equipament Esportiu
- SC-A Zona d'Aparcament
- ELP Espai Lliure Públic
- Vials Nous
- Llera de Torrent

XX 1234 Qualificació / Superfície (m²)

Catàleg de Patrimoni

- Element Catalogat
- Entorn de Protecció
- AC 325 Codi Fitxa

Àrees sostretes del desenvolupament urbà

Àrees de sòl rústic protegit

- AANP AANP - ANEI d'Alt Nivell de Protecció
- ANEI ANEI - Àrea Natural d' Especial Interés
- ARIP ARIP - Àrea Rural d'Interés Paisatgístic
- ARIP-B ARIP-B - ARIP Boscosa
- ARIP-C ARIP-C - ARIP Costanera
- APR - Àrea de Prevenció de Rìsos
- APT-CA - Àrea de Protecció Territorial de Carreteres
- APT- CO - Àrea de Protecció Territorial de Costes
- Parc Natural
- PORN - Pla d'Ordenació de Recursos Naturals de la Serra de Tramuntana
- Reserva Vàlida

Àrees de sòl rústic comú

- AT-H AT-H Àrea de Transició d'Harmonització
- SRG Sòl Rústic de Règim General

Sistemes generals

- SG-EC SG d'Equipaments Comunitaris
- SG-IS SG d'Infraestructures i Serveis
- SG-ELP SG d'Espais Lliures Públics
- SG-A SG d'Aparcaments

Pedreres

Llei d'Aigües i RDPH

- Eix de Torrent i Zona de Policia Llei d'Aigües
- Llera de Torrent i Zona de Servitut per a Ús Públic

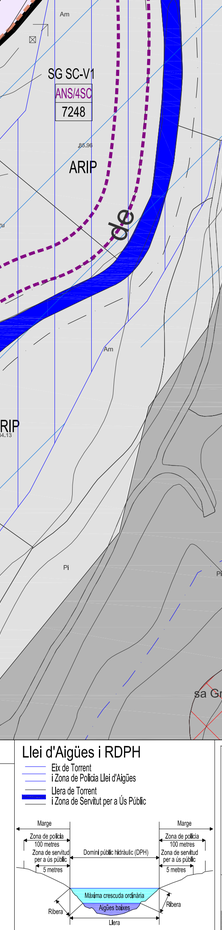

Escala gràfica
0 10 20 30 40 50 m

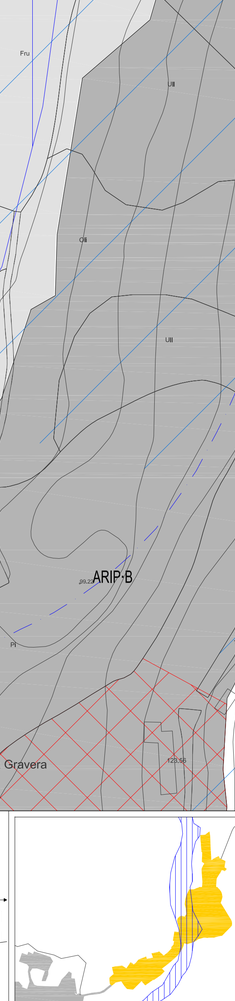

Delimitació de planes geomorfològiques d'inundació

Veure detall en el plànol O-SC-3.6

AJUNTAMENT D'ANDRATX

MODIFICACIÓN 1 DE LES NS.

PLÀNOL DE LES NORMES SUBSIDIÀRIES MODIFICAT

El Redactor:
Antoni Ramis Ramos, Arqto.

CLASSIFICACIÓ DEL SÒL
ZONES I SISTEMES EN SÒL URBÀ
ÀREES I SISTEMES EN SÒL RÚSTIC ADJACENT
UNITATS DE GESTIÓ

Sistema de referència ETRS89
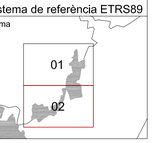
O-SC-1-02	Escala 1 / 1.000
Fase de la tramitació: Aprovació inicial	Data Juny 2024
Plànol d'Ordenació: PO-031